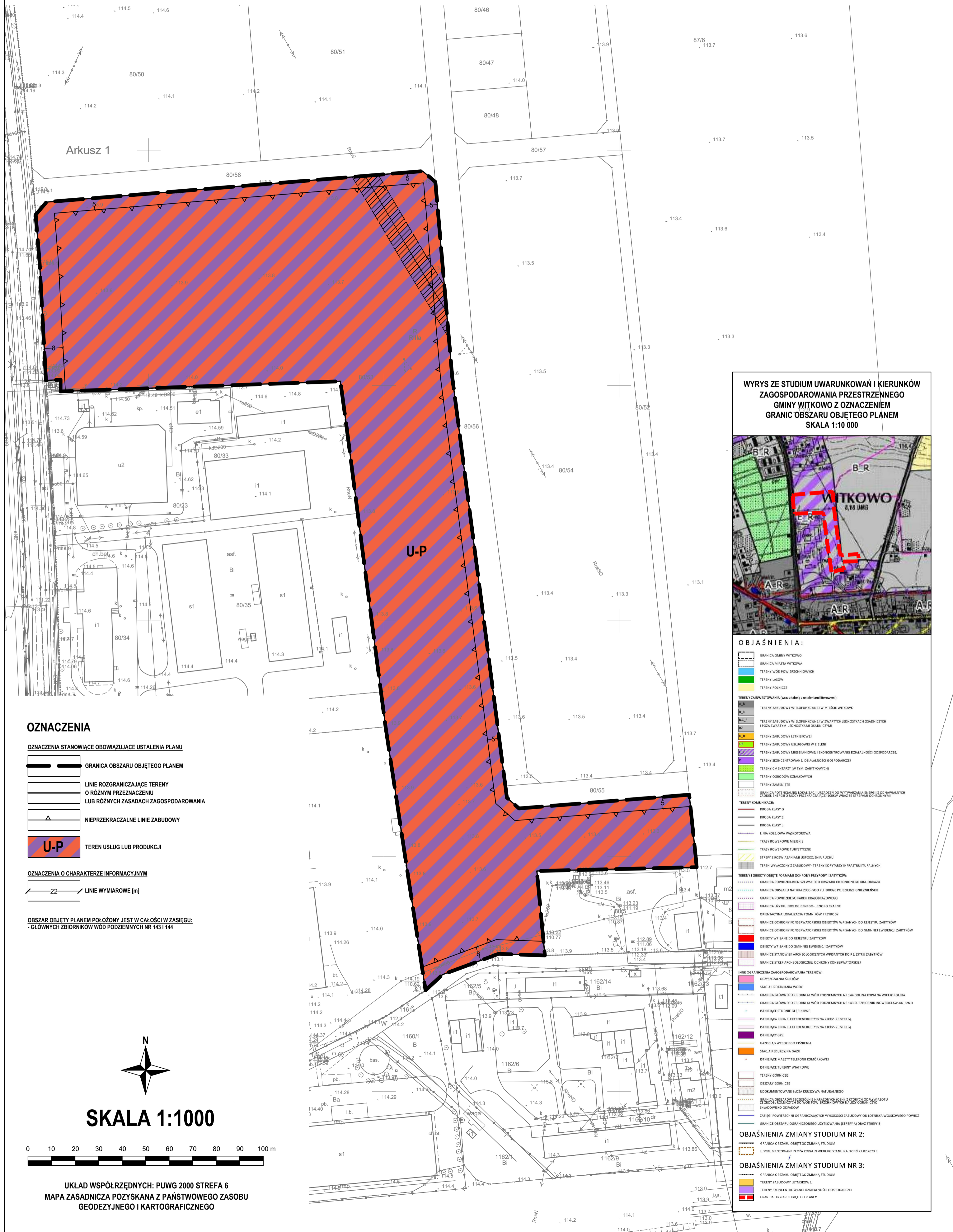


ZMIANA MIEJSCOWEGO PLANU ZAGOSPODAROWANIA PRZESTRZENNEGO TERENU DZIAŁKI 80/53 W WITKOWIE

ZALĄCZNIK NR 1 DO UCHWAŁY NR .../... R. RADY MIEJSKIEJ W WITKOWIE Z DNIA R.



OZNACZENIA

OZNACZENIA STANOWIĄCE OBOWIĄZUJĄCE USTALENIA PLANU

- GRANICA OBSZARU OBJĘTEGO PLANEM
- LINIE ROZGRANICZAJĄCE TERENY O RÓŻNYM PRZEZNACZENIU LUB RÓŻNYCH ZASADACH ZAGOSPODAROWANIA
- NIEPRZEKRACZALNE LINIE ZABUDOWY
- U-P** TEREN USŁUG LUB PRODUKCJI


OZNACZENIA O CHARAKTERZE INFORMACYJNYM

- 22 LINIE WYMIAROWE [m]

OBSZAR OBJĘTY PLANEM POŁOŻONY JEST W CAŁOŚCI W ZASIĘGU:
- GŁÓWNYCH ZBIORNIKÓW WÓD PODZIEMNYCH NR 143 I 144

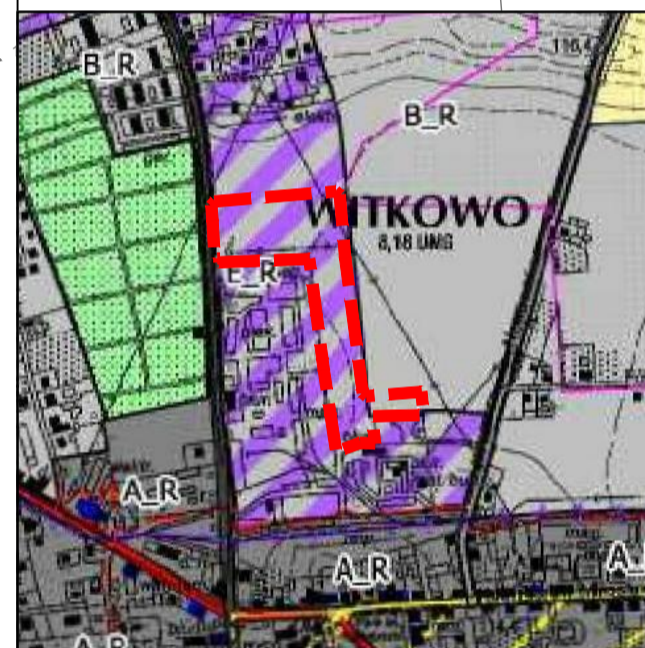


SKALA 1:1000



UKŁAD WSPÓŁRZĘDNYCH: PUWG 2000 STREFA 6
MAPA ZASADNICZA POZYSKANA Z PAŃSTWOWEGO ZASOBU
GEODEZYJNEGO I KARTOGRAFICZNEGO

WYRYS ZE STUDIUM UWARUNKOWAŃ I KIERUNKÓW ZAGOSPODAROWANIA PRZESTRZENNEGO GMINY WITKOWO Z OZNACZENIEM GRANIC OBSZARU OBJĘTEGO PLANEM SKALA 1:10 000



OBJAŚNIENIA:

- GRANICA GMINY WITKOWO
 - GRANICA MIASTA WITKOWO
 - TERENY WÓD POWIERZCHNIOWYCH
 - TERENY LASÓW
 - TERENY ROLNICZE
 - TERENY ZAMIESZKALNOŚCI (wraz z ustaleniami lotnymi):
 - TERENY ZABUDOWY WIELOFUNKCYJNEJ W MIEŚCIE WITKOWO
 - TERENY ZABUDOWY WIELOFUNKCYJNEJ W ZWIĄZKU Z JEDNOSTKAMI OSADNICZYM I PODZIAŁEM JEDNOSTEK OSADNICZYCH
 - TERENY ZABUDOWY LETNISKOWEJ
 - TERENY ZABUDOWY USŁUGOWEJ W ZIELENI
 - TERENY ZABUDOWY MIESZKANIOWEJ I SKONCENTROWANEJ DZIAŁALNOŚCI GOSPODARZEJ
 - TERENY SKONCENTROWANEJ DZIAŁALNOŚCI GOSPODARZEJ
 - TERENY CEMENTARZY (W TYM: ZABYTOWYCH)
 - TERENY OGRÓDÓW DZIAŁKOWYCH
 - TERENY ZAMKNIĘTE
 - GRANICA POTENCJALNEJ LOKALIZACJI URZĄDZEŃ DO WYTWARZANIA ENERGII Z ODNAWIALNYCH ŹRÓDEŁ ENERGII O MOCY PRZEKRACZAJĄCY 100kW WRAZ ZE STREFAMI OCHRONNYMI
 - TERENY KOMUNIKACJI:
 - DROGA KLASY G
 - DROGA KLASY Z
 - DROGA KLASY L
 - LINIA KOLEJOWA WĄSKOTOROWA
 - TRASY KOLEJOWE MIEJSKIE
 - TRASY KOLEJOWE TURYSTYCZNE
 - STREFY Z RODZAJAMI UPOKOJENIA RUCHU
 - TEREN WYŁĄCZONY Z ZABUDOWY - TERENY KORYTARZY INFRASTRUKTURALNYCH
 - TERENY I OBSZARY OBJĘTE FORMAMI OCHRONY PRZYRODY I ZABYTÓW:
 - GRANICA POWIĄDOWO-BIENISZEWSKIEGO OBSZARU CHRONIONEGO KRAJOBRAZU
 - GRANICA OBSZARU NATURA 2000 - SŁOPIKÓW POJEZDZKI GNIENIEJSKI
 - GRANICA POWIĄDOWEGO PARKU KRAJOBRAZOWEGO
 - GRANICA UŻYTKU EKOLOGICZNEGO - JEZIORO CZARNE
 - ORIENTACYJNA LOKALIZACJA POMNIKÓW PRZYRODY
 - GRANICE OCHRONY KONSERWATORSKIEJ OBSZARÓW WPISANYCH DO REJESTRU ZABYTÓW
 - GRANICE OCHRONY KONSERWATORSKIEJ OBSZARÓW WPISANYCH DO GMINNEJ EWIDENCJI ZABYTÓW
 - OBIEKTY WPISANE DO REJESTRU ZABYTÓW
 - OBIEKTY WPISANE DO GMINNEJ EWIDENCJI ZABYTÓW
 - GRANICE STANÓWKI ARCHEOLOGICZNEJ WPISANYCH DO REJESTRU ZABYTÓW
 - GRANICE STREF ARCHEOLOGICZNEJ OCHRONY KONSERWATORSKIEJ
 - INNE OGRANICZENIA ZAGOSPODAROWANIA TERENÓW:
 - OCZYSZCZALNIA ŚCIEKÓW
 - STACJA UZDATNIANIA WODY
 - GRANICA GŁÓWNEGO ZBIORNIKA WÓD PODZIEMNYCH NR 144 DOLINA KOPALNIA WITKOPOLSKA
 - GRANICA GŁÓWNEGO ZBIORNIKA WÓD PODZIEMNYCH NR 143 SUBURBIOŃNY INOWROCŁAW-GIENIEŃ
 - ISTNIEJĄCE STUJNIE GAŁĘZINOWE
 - ISTNIEJĄCA LINIA ELEKTROENERGETYCZNA 220kV - ZE STREFĄ
 - ISTNIEJĄCA LINIA ELEKTROENERGETYCZNA 110kV - ZE STREFĄ
 - ISTNIEJĄCY GPZ
 - GAZDZIĄCĄ WYSOKIEGO CIŚNIENIA
 - STACJA REDUKCYJNA GAZU
 - ISTNIEJĄCE TELEFONY KOMÓRKOWE
 - ISTNIEJĄCE TURBINY WIAТРOWE
 - TERENY GÓRNICZE
 - OBZASY GÓRNICZE
 - UDOKUMENTOWANE ZŁOŻA KRUSZYWA NATURALNEGO
 - GRANICE OBSZARÓW SZCZEGÓLNEJ NARAZENIACH (OSN) Z STÓRŻYŃ ODPIWYK AZOTU ZE ŚRODOWISKA WÓD POWIERZCHNIOWYCH NALEŻY OGRANICZYĆ SKŁADOWISKO ODPADÓW
 - ZASIĘGI POWIERZCHNI OGRANICZAJĄCYCH WYSOKOŚCI ZABUDOWY OD LOTNISKA WOSKOWSKIEGO POWOZ
 - GRANICE OBSZARU OGRANICZONEGO UŻYTKOWANIA (STREFY A) ORAZ STREFY B
- ### OBJAŚNIENIA ZMIANY STUDIUM NR 2:
- GRANICA OBSZARU OBJĘTEGO ZMIANĄ STUDIUM
 - UDOKUMENTOWANE ZŁOŻA KOPALNI WĘGLOWI STANU NA DZIEŃ 21.07.2013 R.
- ### OBJAŚNIENIA ZMIANY STUDIUM NR 3:
- GRANICA OBSZARU OBJĘTEGO STUDIUM
 - TERENY ZABUDOWY LETNISKOWEJ
 - TERENY SKONCENTROWANEJ DZIAŁALNOŚCI GOSPODARZEJ
 - GRANICA OBSZARU OBJĘTEGO PLANEM