


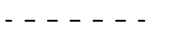




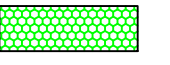


PROJEKTOWY I ZAMIAŁC  
 Geodezja, Kartografia, Katastru  
 i Nieruchomości  
 W. G. i P. K. s.c.  
 52-200 Gniezno, al. Wolności 21 B  
 tel./fax 61 453 44 10160432P  
 wip 794 247 55 56 fax 10160432P

Arkusz ewidencyjny: 1  
 Działka: 85

Mapa zasadnicza  
 Skala 1:1000  
 Powiat: gnieźnieński  
 Jednostka ewidencyjna: 300310\_5 Witkowo - gm  
 Obręb ewidencyjny: 0004 Dębina

**LEGENDA:**

-  oznakowanie poziome projektowane
-  oznakowanie pionowe projektowane
-  pas drogowy
-  krawężł jezdni
-  obrzeże betonowe grub. 6 na ławie betonowej B15 z oporem (C12/15)
-  krawężnik betonowy grub. 15 na ławie betonowej B15 z oporem (C12/15)
-  projektowane zjazdy kostka betonowa 6
-  projektowany chodnik kostka betonowa 6
-  pobocze gruntowe do wyprofilowania

Nazwa inwestycji: <b>Przebudowa drogi w m. Dębina gm. Witkowo - chodnik ETAP II</b>		Rys: <b>2</b>
Inwestor: <b>Gmina i Miasto Witkowo ul. Gnieźnieńska 1, 62-230 Witkowo</b>		
<b>PLAN SYTUACYJNY</b>		
Skala: <b>1 : 1000</b>	Opracował: <b>mgr Albert Godzicki upr. bud. nr KUP0040/OBOD/05</b>	
Data opracowania: <b>kwiecień 2018</b>		