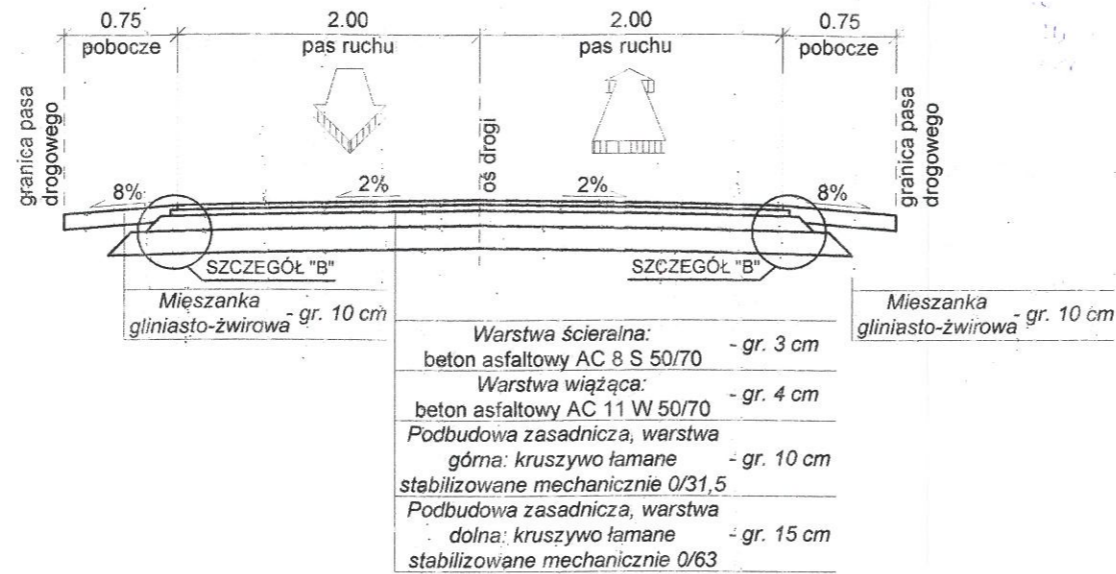
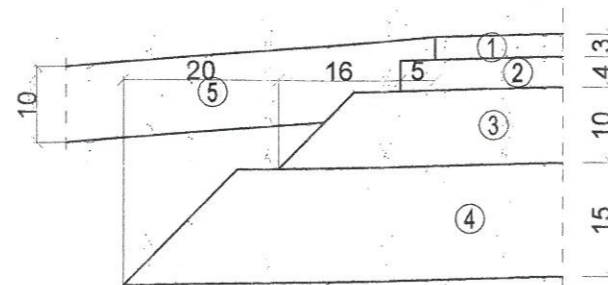


od km: 0+000,00 do km: 0+626,73  
skala 1:50







**SZCZEGÓŁ "A"**  
skala 1:10



**SZCZEGÓŁY KONSTRUKCYJNE - LEGENDA**

1	Warstwa ścierna: beton asfaltowy AC 8 S 50/70 - gr. 3 cm
2	Warstwa wiążąca: beton asfaltowy AC 11 W 50/70 - gr. 4 cm
3	Podbudowa zasadnicza, warstwa górna: kruszywo łamane stabilizowane mechanicznie 0/31,5 - gr. 10 cm
4	Podbudowa zasadnicza, warstwa dolna: kruszywo łamane stabilizowane mechanicznie 0/63 - gr. 15 cm
5	Pobocze: mieszanka gliniasto-żwirowa - gr. 10 cm
6	Istniejąca konstrukcja jezdni

jednostka projektowa		WŁAŚCICIEL: ADAM CHMIELEWSKI		
		ADRES: UL. GEN. ŻYGMUNTA BERLINGA 16/25 62-400 SŁUPCA		
		TEL: +48 63 241 01 74		
		KOM: +48 506 713 806		
		E-MAIL: biuro@acdroma.pl		
		WWW: www.acdroma.pl		
PRAWA AUTORSKIE ZASTRZEŻONE COPY RIGHTS RESERVED Przedmiotowy projekt chroniony jest prawem autorskim zgodnie z art. 1 Ustawy o Prawie Autorskim i Prawach Pokrewnych z dnia 4 lutego 1984 r. (dz. U. nr 34 poz. 83)				
zadanie	PRZEBUDOWA DROGI GMINNEJ W MIEJSCOWOŚCI STRZYŻEWO WITKOWSKIE (DZIAŁKI NR 47,48)			
obiekt	DROGA GMINNA			
inwestor		Gmina Witkowo ul. Gnieźnieńska 1 62 - 230 Witkowo		
rysunek	PRZEKROJE NORMALNE			
projektant	inż. Adam Chmielewski	podpis 		
	WKP/0231/POOD/06 w specjalności drogowej			
opracował	inż. Mateusz Antkowiak	podpis 		
opracował	Tomasz Zywert	podpis 		
stadium	branża	skala	data	nr rysunku
Projekt wykonawczy	Drogowa	1:10 1:50	07.2015	3.0